

Marma/Mehedeby Fvof

Ordf Anders Wirén, 070-631 9664

Vatten uppströms (blåfärgat) in i Båtforsområdets (rött raster) reservat till kommungräns Tierp/Älvkarleby.

Vatten mellan de två fiskevårdsområdena står utan organisering. Gruppens önskemål är att Båtforsområdet ingår i gemensam organisation för förvaltning. Marma/Mehedeby Fvof erbjuder inkludering av vattnet till sig (Hytön i norr, kraftverksdammar i söder, Tyllarna i väst).

Kågbo Samfällighetsförening

Bengt Engstrand, 070-635 5291

Reprenterar del av det oreglerade vattnet. Även styrelseledamot i Hedesunda Söderforsfjärdarnas Fvof.

Hedesunda - Söderforsfjärdarnas FVO

Ordf Richard Dermer, 070-385 6643

Vatten nedströms (blåfärgat) till Kågbojöns utlopp vid "Tyllarna", dit passagelösning för lax/havsöring planeras.

Länsfiskekonsulent, Lst Gävleborg

Nichlas Dahlén, 076-813 5995

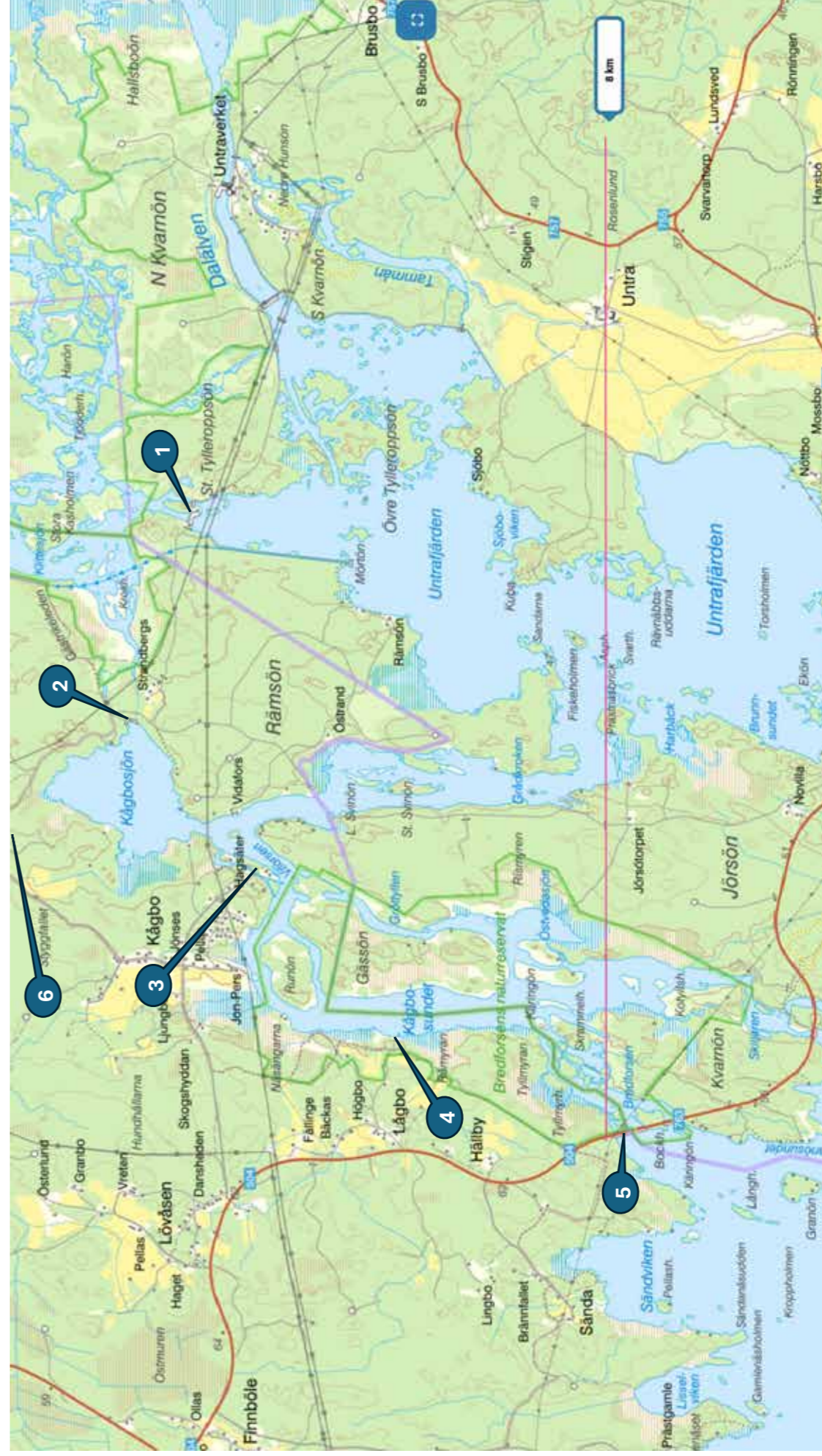
Länsfiskekonsulent, Lst Uppsala

Daniel Brelin, 070-588 3229

Kommunekolog, Tierps kommun

Tajja Lindfors, 070-588 3229

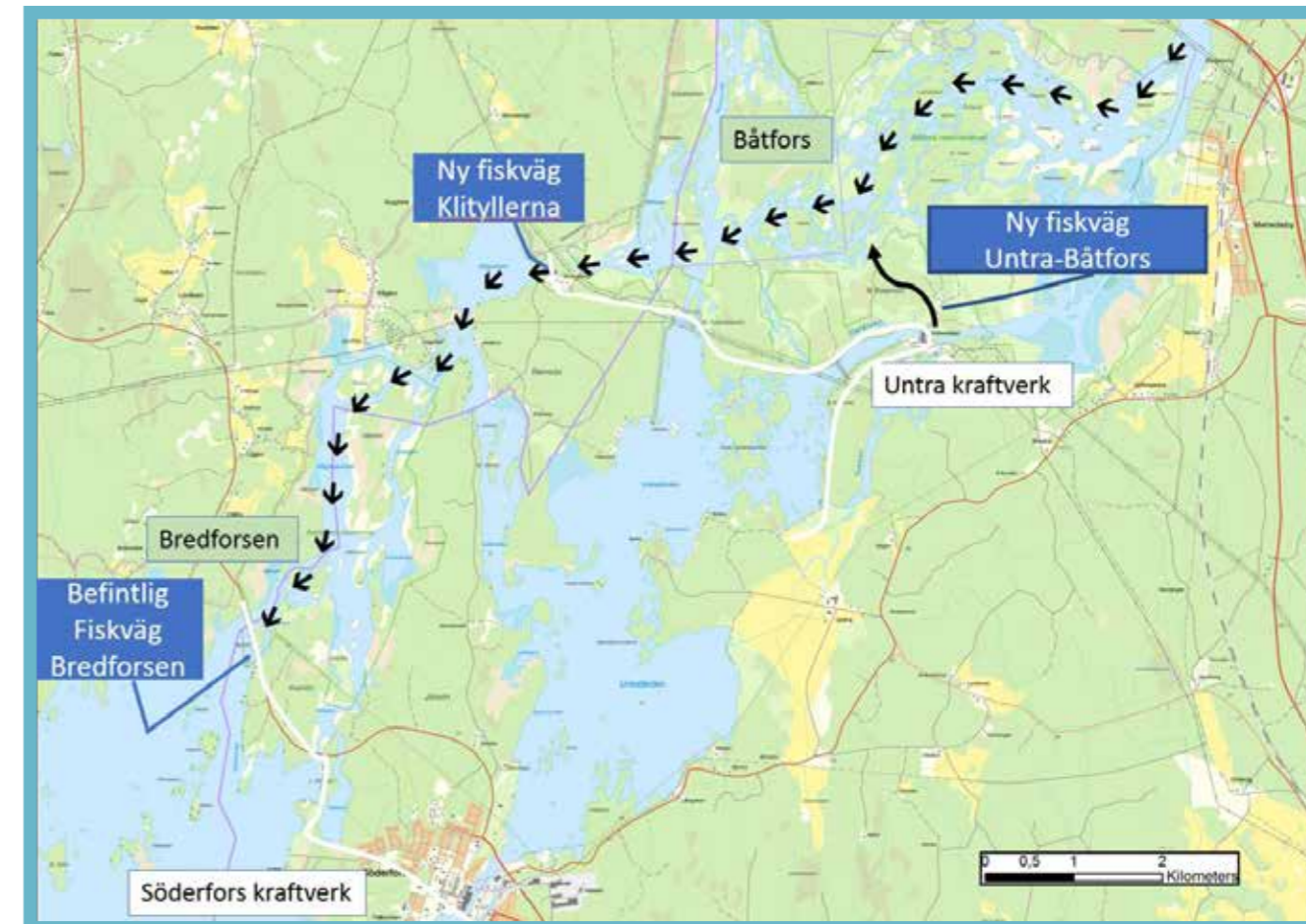
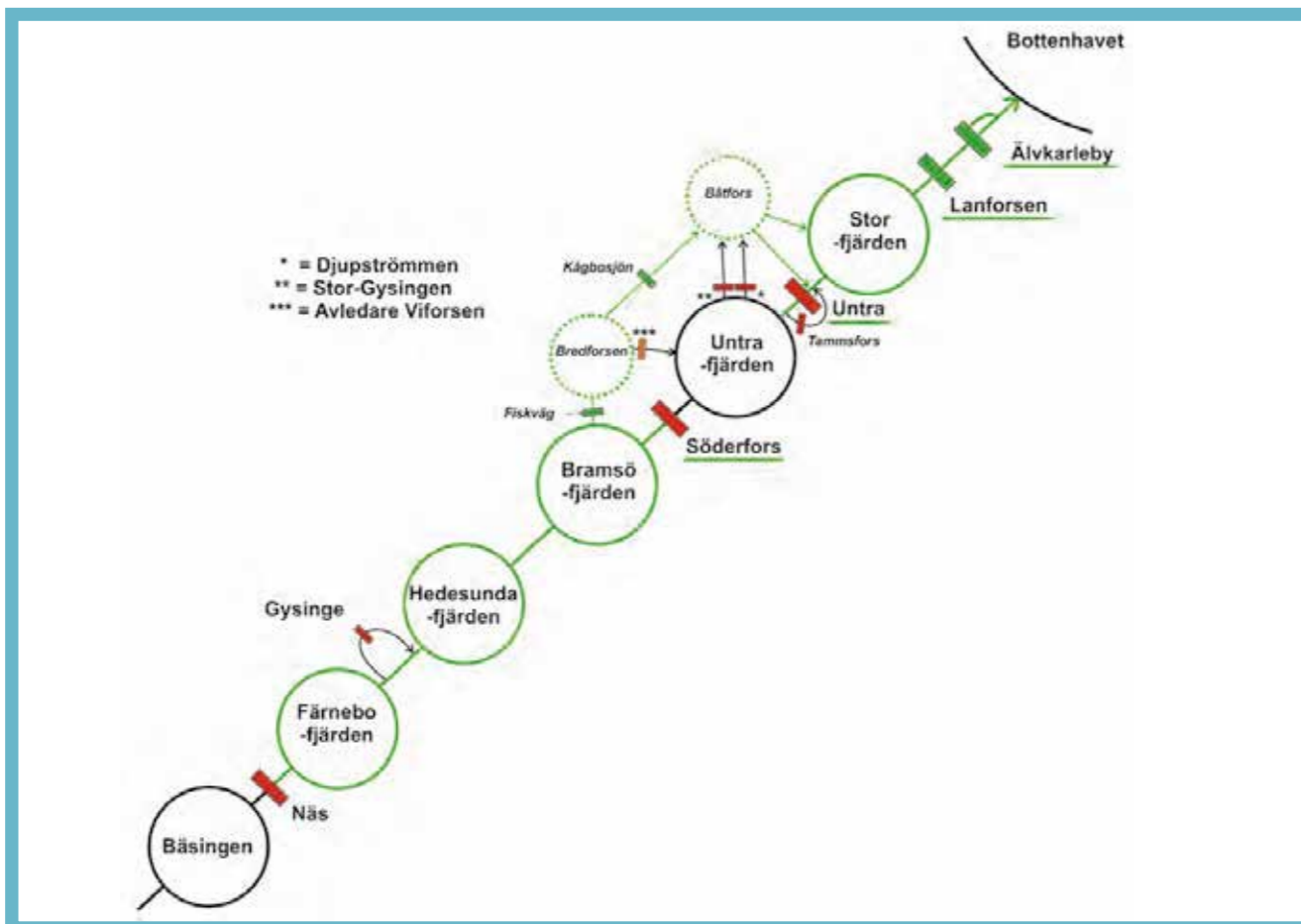
Koordinering: Nedre Dalälvens Intresseförening
Henrik Thomke 070-749 70 71, Johan Hedin 073-500 96 49, Magnus Pamp 070-420 44 44



- 1 Storgysingen och Lilgysingen. Information angående ej planerad passage. (Vy från bussen.)
- 2 Stortyllen och Sägtyllen. Kommentering lösningsförslag. (Kort promenad, ca 100 m.)
- 3 Viforsen / Timmerkanalen. Vy fors-sträck och tröskel Viforsen. (Promenad ca 300 m.)
- 4 Lågbo / Gammel Lasse. Vy fjärden Bredforsen respektive Runön. (Direkt utanför bussen.)
- 5 Bredforsen, uppströms. (Vy från bussen.)
- 6 Vågbo, låst.


Fältdag 2024-10-21
Båtforsområdet angående naturlig reproduktion av lax/havsöring och lösningar för vandringsvägar förbi kraftverk.





Figur 9. Illustration av åtgärds paket 3, vilket innebär fria vandringsvägar samt ökad mintappning vid kraftverken mellan Bredforsen och havet. Eftersom det redan finns en fiskväg vid Bredforsens damm innebär detta i realiteten att fria vandringsvägar i någon form etableras inom hela projektområdet i nedre Dalälven.

Tidigare arbetsförslag för passagelösning, Calles, Emanuelsson, Hagelin.
Avser sträckan vi besöker på fältdagen.



För mer information angående arbetet med naturlig reproduktion och fiskvandring avseende den nedre delen av Dalälven, sträckan mynningen i havet till Bysjön, se med fördel rapport 2018:4 "LIV-Laxfisk i nedre Dalälven" av Anna Hagelin, Olle Calles och Karl Gullberg, Länsstyrelsen Gävleborg.

Länk:
https://nedredalalven.se/filer/pdf/LIV_Laxfisk_Nedre_Dalalven_Slutrapport.pdf

BESLUTSUNDERLAG FÖR BYSJÖNS FVÖF	
BESLUTSUNDERLAG FÖR TYTTBO FVÖF	
BESLUTSUNDERLAG FÖR BOTEBO SKIFTESLAG	
BESLUTSUNDERLAG FÖR GÅLSBO SKIFTESLAG	
BESLUTSUNDERLAG FÖR FÄRNEBOFJÄRDENS FVÖF	
BESLUTSUNDERLAG FÖR GYSINGEFORSARNAS FVÖF	
BESLUTSUNDERLAG FÖR SÖDERFORSFJÄRDARNAS-HEDESUNDAS FVÖF	
BESLUTSUNDERLAG FÖR MARMA-MEHEDBY FVÖF	
BESLUTSUNDERLAG FÖR ÄLVKARLEBY FVÖF	
Dags att ta beslut om förenklad fiskeförvaltningsplan i den nedre delen av Dalälven	
En historisk möjlighet för fisket	

I nedre delen Dalälven, från Bysjön till Älvkarleby, som berörs av den NAP-prövning som nu förbereds, har fiskerättsägarna de senaste åren arbetat fram en fiskeförvaltningsplan. Processen har genomförts tillsammans med länsfiskekonsulenterna och under ledning av Nedre Dalälvens Intresseförening.

Det betyder att fiskerättsägarna har en beredskap för att långsiktigt förvalta havsvandrande fisk. Initiativet är en klar signal till politiker, vattenkraften och tjänstemän att nedre delen av Dalälven är förberett för utbyggda fiskpassagemöjligheter förbi kraftverken.

Exempel - Färnebofjärdens förvaltningsplan.
Länk: https://nedredalalven.se/filer/dokument/Fiskeforvaltningsplan_Farnebofjarden.pdf